

Landkreis Rostock
Der Landrat
Kataster- und Vermessungsamt
Sonderungsbehörde
Außenstelle Bad Doberan
August-Bebel-Str. 3
18209 Bad Doberan

02.11.2020

Verfahren nach dem Bodensonderungsgesetz – BoSoG –

Es ist beabsichtigt, in der Stadt **Krakow am See**, Gemarkung **Krakow am See**,

Flur **5**, Flurstück **39 Güstrower Straße 12, 14** (17EBV0013);
Flur **5**, Flurstück **54 Güstrower Straße 42, 44** (17EBV0014);
Flur **5**, Flurstück **82 Güstrower Straße 3, 5** (17EBV0019)

Verfahren nach dem Gesetz über die Sonderung unvermessener und überbauter Grundstücke nach der Karte (Bodensonderungsgesetz – BoSoG) vom 20. Dezember 1993 (BGBl. I S. 2182, 2215), zuletzt geändert durch Artikel 186 der Verordnung vom 31. August 2015 (BGBl. I S. 1474) durchzuführen.

Hierdurch sollen die Reichweiten des unvermessenen Eigentums bestimmt und somit beleihungsfähige Grundstücke geschaffen werden.

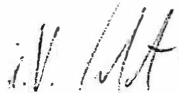
Sonderungsbehörde ist der Landkreis Rostock
 Der Landrat
 Kataster- und Vermessungsamt

Personen, die örtliche Arbeiten im Sinne des BoSoG durchführen, sind gesetzlich berechtigt, bei der Erfüllung ihres Auftrages Grundstücke zu betreten, um die nach pflichtgemäßem Ermessen erforderlichen Arbeiten vorzunehmen.


Das betroffene Gebiet ist in der beigefügten Karte gekennzeichnet.

Die beteiligten Grundstückseigentümer und sonstigen berechtigten Personen, Behörden und Stellen werden gebeten, an dem Verfahren durch Anmeldung ihrer Rechte und Vorlage vorhandener Karten, Pläne und sonstiger Unterlagen mitzuwirken.

Im Auftrag



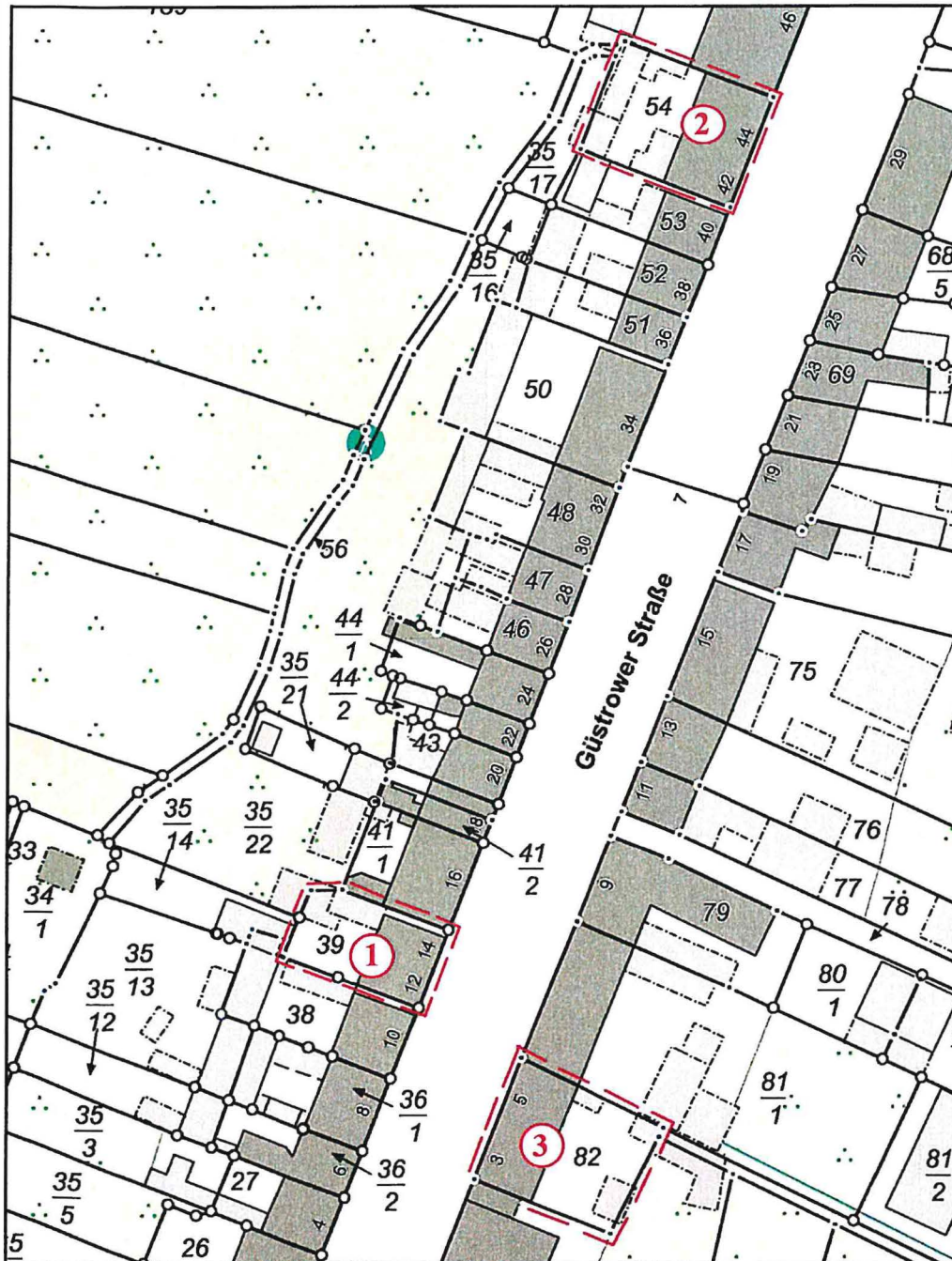
Dagmar Philipp
Amtsleiterin



**Krakow am See
unvermessenes Eigentum**

Bestandskarte (alter Bestand)

1.	Gemarkung: Krakow am See	Flur: 5	Flurstück: 39
2.	Gemarkung: Krakow am See	Flur: 5	Flurstück: 54
3.	Gemarkung: Krakow am See	Flur: 5	Flurstück: 82



Quelle: Amtliches Liegenschaftskatasterinformationssystem vom 28.10.2020