

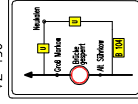
**LEGENDE:**

- VZ 250
- VZ 600-30

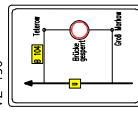
Querbauwerk durch Absperrschranke (H= 25 mm), mindestens 5 einseitige rote Warnleuchten über der Schranke auf Seite der gesperrten Richtung

- Umleitung für Ortskundige:  
Hinweis: Vor Baubeginn ist das Lichtraumprofil zu prüfen!
- beschilderte Umleitung

Planskizze 1  
VZ 458



Planskizze 2  
VZ 458



**AUSSCHREIBUNG**

Entwurfseinrichtung:



Ingenieurgesellschaft mbH  
Verkehrs- und Brückenplanung  
An der Spinnerei 4, 10555 Berlin-Stiered  
Tel.: 030 69 21 21, Fax: 030 69 21 45

Projekt-Nr.	19303
Datum	02/2022
Zeichen	wel
Gez.	02/2022
Leg.	03.06.2022
S. Blatt	
Datum	Gez.
Gez.	
Geprüft	

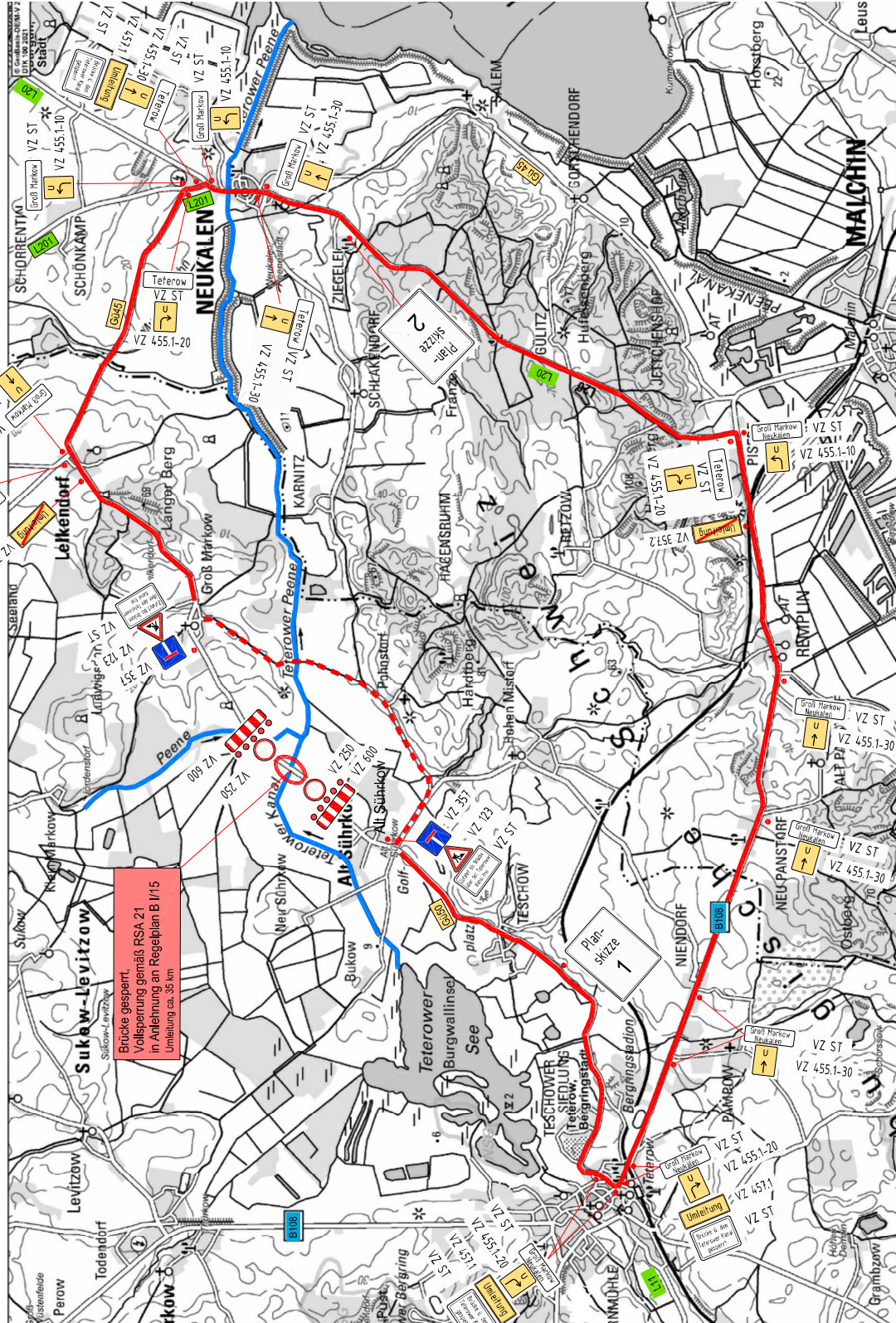
Projekt-Nr.	19303
Datum	03.08.2022
Lauf	

**Straßenbauverwaltung:**  
Landkreis Rostock  
Amt für Straßenbau und Verkehr  
Straßenklasse und Nr.: K Gü 50  
Streifenbezeichnung: von Alt Sührkow nach Groß Markow  
Grenzlinie: Alt Sührkow

Unterlage:	5
Blatt - Nr.:	3
Projekt - Nr.:	

Bauwerk/Brandname:	
Planerstellung:	
Umfelds- und Beschilderungsplan	
Maßstab:	unmaßstäblich

Geprüft:	
Gezeichnet:	



Brücke gesperrt, Vollsperrung gemäß RSA 21 in Anlehnung an Regelplan B 1/15 Umleitung ca. 3,5 km

Plan-  
skizze 1

Plan-  
skizze 2